


阪空運第13835号
令和元年11月21日

公益社団法人 日本航空機操縦士協会
会長 井上 伸一 殿

国土交通省大阪航空局長
梅野 修



飛行自粛等に関する警備協力依頼について
(ローマ法王来日関連)

標記について、広島県警察本部長から別添1（令和元年11月20日付）のとおり、長崎県警察本部長から別添2（令和元年11月20日付 崎備（衛・護）第197号）のとおり協力依頼がありましたので、趣旨了知の上、貴会所属各位に対し周知方お取り計らい願います。

令和元年11月20日

国土交通省大阪航空局長 様

広島県警察本部長



飛行自粛等に関する警備協力の依頼について

平素は、警察行政、特に各種警備に伴う諸対策につきまして、格別のご理解、ご協力を賜り厚くお礼申し上げます。

さて、ローマ法王フランシスコ一行は11月23日（土）から11月26日（火）までの間に来日し、11月24日（日）には、広島県を訪問する予定です。

ローマ法王フランシスコ台下は、今回、ローマ法王（バチカンの国家元首）として初の訪日であり、世間の関心が非常に高く、警察といたしましては、警備の万全を図るため、各種の警備諸対策を推進しているところであります。

つきましては、本警備の重要性をご理解の上、航空機による不測の事態の発生を防止するため、別添依頼事項のとおり飛行自粛についてご協力をお願い致します。

連絡先

広島県警察本部 総合警備本部

電話（代）082-228-0110 内線 5761・5762



別 添

依 頼 事 項

1 飛行自粛の期間（時間）及び区域

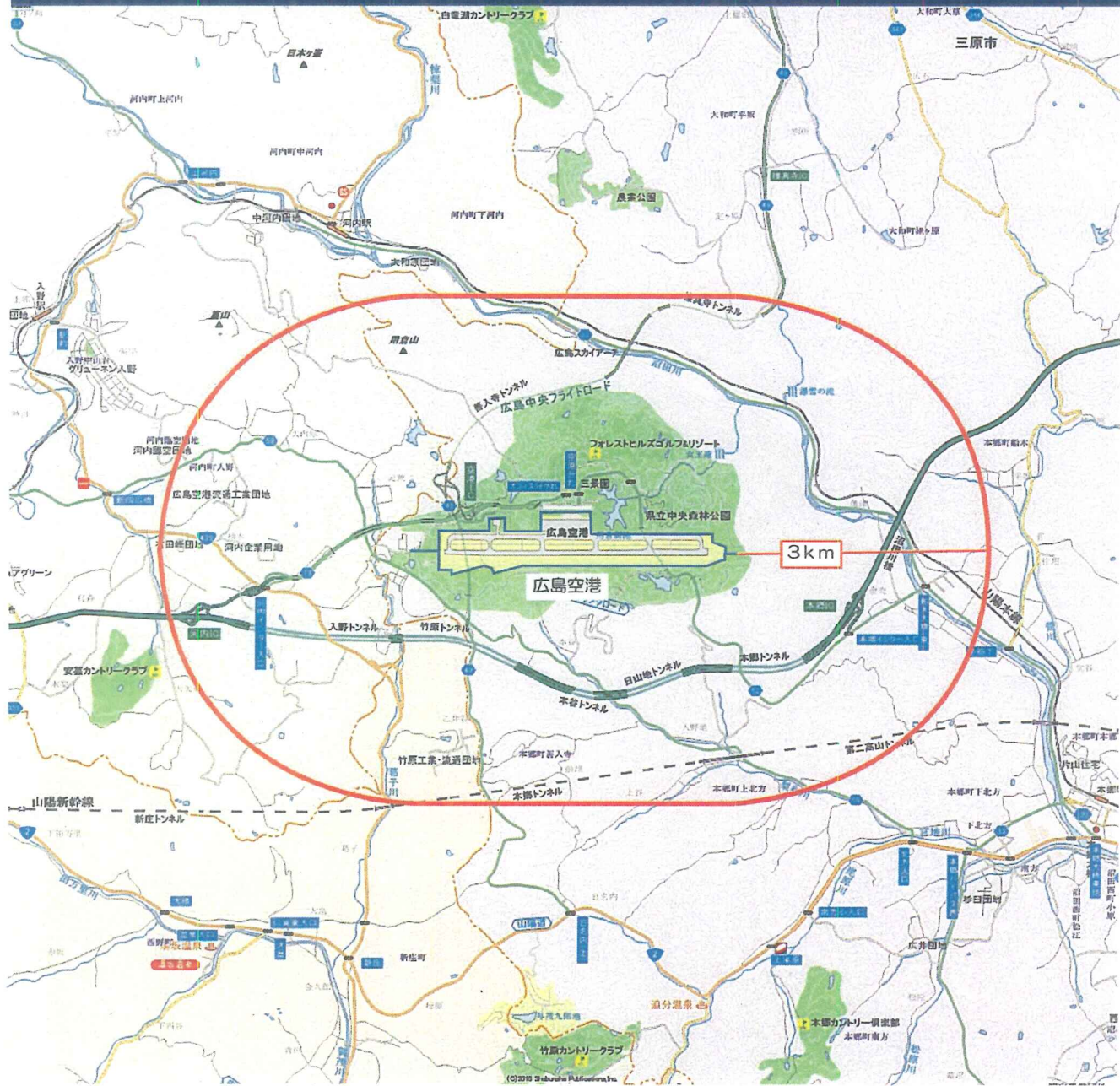
月 日 (曜)	時 間	区 域
11月24日(日)	午後4時45分から 午後6時25分までの間 午後7時15分から 午後8時55分までの間	○広島空港 (北緯34度26分10秒 東経132度55分10秒) 外周3km圏内、高度無制限
	午後4時55分から 午後8時45分までの間	○路線 ・ 県道73号線 (広島空港～河内IC) ・ 山陽自動車道 (河内IC～広島東IC) ・ 広島高速道路1, 2, 3号線 (広島東IC～吉島IC) ・ 吉島通り (吉島IC～平和記念公園) 両側1km、地表からの高度3,000ft
	午後5時40分から 午後8時00分までの間	○平和記念公園 (北緯34度23分35秒 東経132度27分09秒) 中心から3km圏内、高度無制限

※ 別図1, 別図2, 別図3のとおり

2 除外航空機

- (1) 警戒のため飛行する警察航空機
- (2) 緊急用務で飛行する警察、消防防災及び救難航空機
- (3) 気象状況、交通状況、離着陸を行う空港等を踏まえ、航空交通管制機関から飛行自粛区域を飛行することを指示又は承認された航空機
- (4) 事前に警察と連絡調整した航空機

別図 1



広島空港 (広島県三原市本郷町善入寺 64番地31)

期間
11月24日(日) 午後4時45分から 午後6時25分までの間
午後7時15分から 午後8時55分までの間
区域
施設外周から3km圏内 高度無制限

別図2

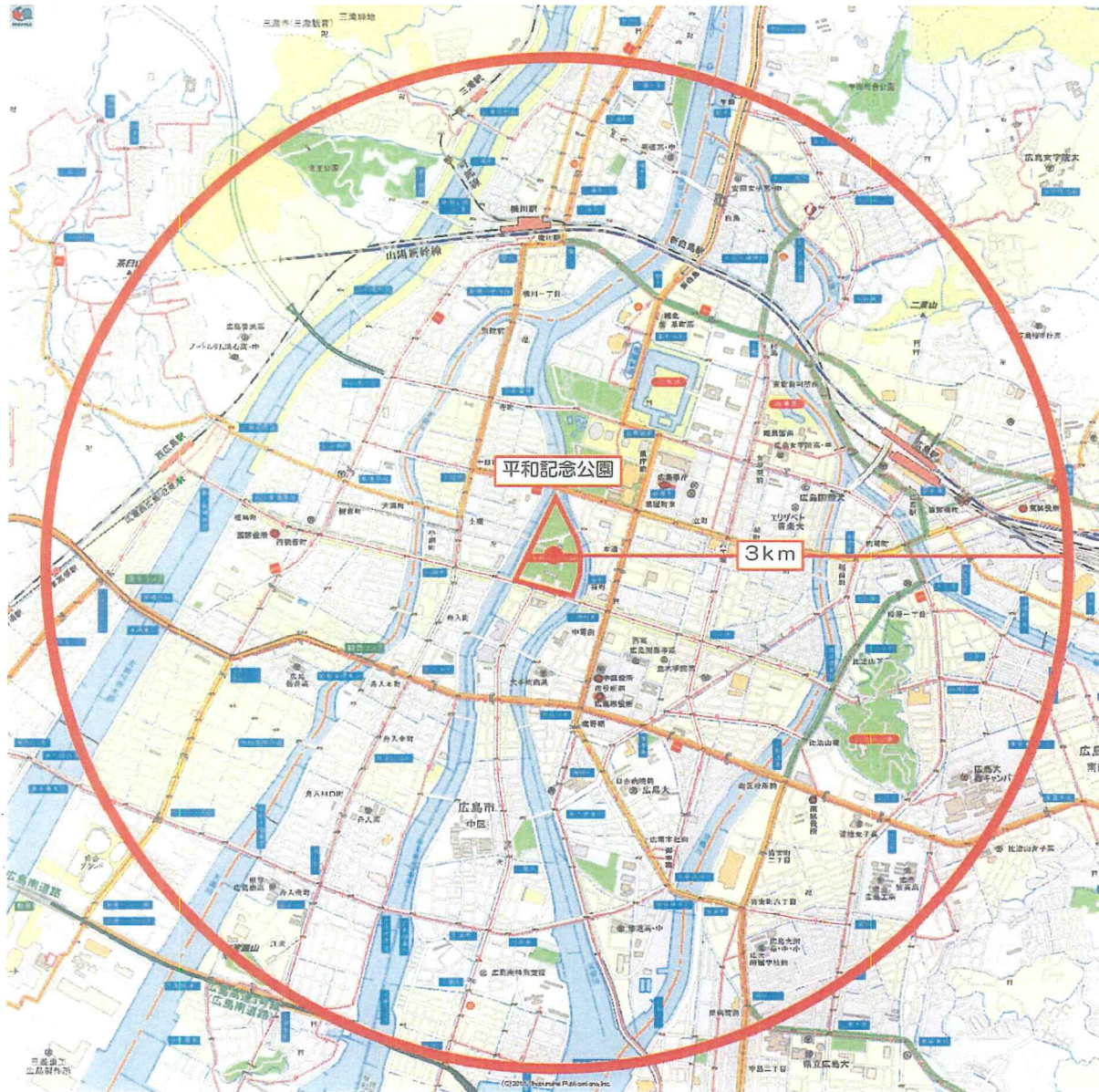
路線



期間	区域
11月24日(日) 午後4時55分から 午後8時45分まで	道路の両側1km 地表からの高度3,000ft

区間
広島空港～国道73号線～山陽自動車道(河内IC～広島東IC)～広島高速道路1, 2, 3号線(広島東IC～吉島IC)～吉島通り(吉島IC～平和記念公園)

別図3



平和記念公園 (広島市中区中島町1番)

期間
11月24日(日) 午後5時40分から 午後8時00分までの間
区域
施設中心から半径3km圏内 高度無制限

崎備(衛・護)第197号
令和元年11月20日

国土交通省大阪航空局長 様

長崎県警察本部長



ローマ法王来県に伴う上空飛行自粛要請について(依頼)

平素から、本県行政の各般にわたりまして、格別の御理解と御協力をいただき感謝申し上げます。

さて、来る11月24日(日)、ローマ法王が長崎県に来県されます。

つきましては、不測の事態を防止するため、下記のとおり小型民間航空機の飛行自粛について、御協力をお願い致します。

記

1 飛行自粛

(1) 日時、場所、ノータム範囲等

別紙1「ローマ法王来県に伴うノータム日時、場所等」のとおり

(2) 空域図

別紙2～7のとおり

2 飛行自粛を除外されるもの

(1) 警戒のため飛行する警察航空機

(2) 緊急用務で飛行する警察、消防防災及び救難航空機

(3) 気象状況、交通状況、離着陸を行う空港等を踏まえ、管制機関から飛行自粛区域を飛行することを指示又は承認された航空機

(4) 事前に警察と調整した航空機

3 連絡先

長崎県警察本部警備部警備課ローマ法王警護警備対策室

電話(代表)095-820-0110(内線6560・6562)



別紙 1

ローマ法王来県に伴うノータム日時、場所等

日 時	施 設 等	ノータム 範囲・高度
11月24日(日) 8:20~10:00 15:30~17:00	長崎空港 住所：長崎県大村市箕島町593 北緯32° 55' 01" 東経129° 54' 49" (別紙2のとおり)	外周から 3,000m 高度無制限
9:15~11:00	爆心地公園(屋外) 住所：長崎県長崎市松山町5 北緯32° 46' 23" 東経129° 51' 46" (別紙3のとおり)	中心から 3,000m 高度無制限
10:00~11:40	西坂公園(屋外) 住所：長崎県長崎市西坂町4番2000 北緯32° 45' 16" 東経129° 52' 17" (別紙4のとおり)	中心から 3,000m 高度無制限
11:00~13:40	大司教館 住所：長崎県長崎市橋口町1番1号 北緯32° 46' 37" 東経129° 52' 02" (別紙5のとおり)	中心から 3,000m 高度無制限
13:00~16:10	長崎県営野球場(屋外) 住所：長崎県長崎市松山町2番5号 北緯32° 46' 35" 東経129° 51' 40" (別紙6のとおり)	中心から 3,000m 高度無制限
8:30~10:45 14:40~17:00	路線 長崎空港~長崎自動車道大村IC (県道38号線・森園交差点~ 古賀島交差点~大村IC) 長崎自動車道(大村IC~長崎多良見IC) 長崎バイパス(長崎多良見IC~川平IC) (別紙7のとおり)	両側 1,000m 高度 地表から 3,000ft

別紙2 長崎空港



- 1 設定日時
11月24日(日) 8:20~10:00^ℓ
15:30~17:00^ℓ
- 2 設定範囲
外周から3km、高度無制限^ℓ

別紙3 爆心地公園



- 1 設定日時
11月24日(日)9:15~11:00
- 2 設定範囲
3km、高度無制限

別紙4 西坂公園



- 1 設定日時
11月24日(日)10:00~11:40
- 2 設定範囲
3km、高度無制限

別紙5 大司教館



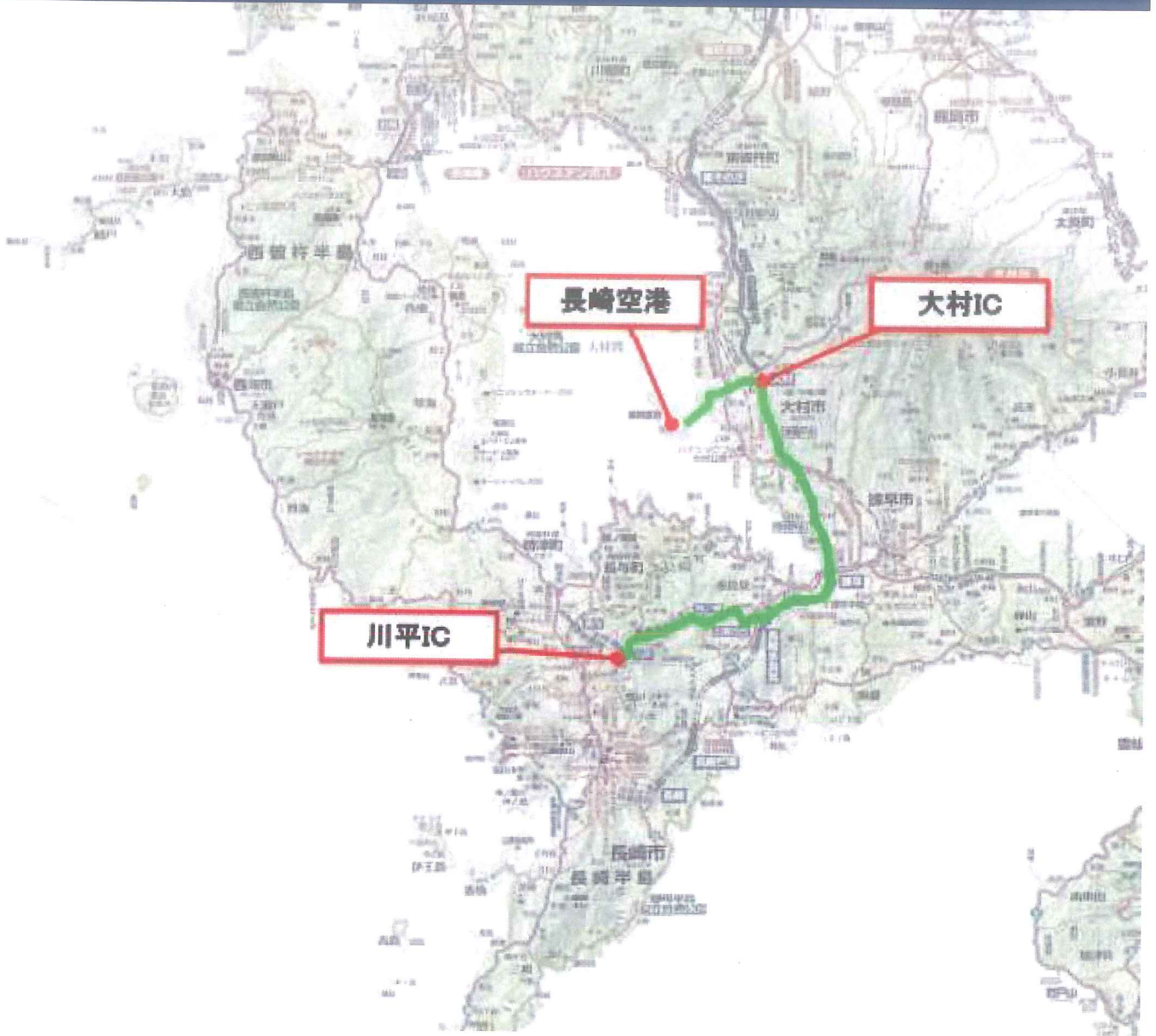
- 1 設定日時
11月24日(日)11:00~13:40
- 2 設定範囲
3km、高度無制限

別紙6 長崎県営野球場



- 1 設定日時
11月24日(日)13:00~16:10
- 2 設定範囲
3km、高度3,000フィート

別紙7 路線



- 1 設定日時
11月24日(日)8:30~10:45
14:40~17:00
- 2 設定範囲
1km、高度3,000フィート

凡例

— ~ 路線

[PRINT](#) [CLOSE](#)

NOTAM Detail

DATE: 11/21/2019 08:34

KEYS: LOCATION: RJOA

PERIOD: [19/11/24 00:00] -[19/11/24 09:00]

SCOPE: A,E,W,AE,AW,EW

New :Issued within 24 hours **Urgent** [to AIP-SUP](#) :Linked AIP-SUP

New

210825 RJAANYX

(0363/19 NOTAMN

Q)RJJJ/QRTCA/IV/BO/EW/000/999/3426N13241E015

A)RJOA B)1911240745 C)1911241155

E)ALL ACFT ARE REQUESTED TO AVOID FLYING IN FLW AREA AS FAR AS POSSIBLE IN ORDER TO PREVENT AN UNSAFE CONGESTION OF ACFT AND SECURE THE VIP

1.PERIOD : 1911240745/1911240925 1911241015/1911241155

AREA : HIROSHIMA AP AND THE AREA EXTENDS 3KM OUTSIDE FM THE OUTER EDGE OF HIROSHIMA AP (342610N1325510E)

2.PERIOD : 1911240840/1911241100

AREA : WI A RADIUS OF 3KM FM PEACE MEMORIAL PARK(342335N1322709E)

EXCEPTION :

(1)ACFT ON PATROL MISSION OPERATED BY POLICE DEPARTMENT

(2)ACFT ON URGENT MISSION FOR POLICE, FIRE FIGHTING AND RESCUE

(3)ACFT UNDER ATC INSTRUCTIONS OR APPROVALS IN CONSIDERATION OF WX COND, TFC SITUATIONS OR AP/AD FOR LDG AND TKOF

(4)ACFT WITH PRIOR COORDINATION WITH POLICE

RMK : HIROSHIMA PREFECTURAL POLICE

TEL:082-228-0110(EXTENSION 5761 OR 5762)

F)SFC G)UNL)

[Contact us](#) | [Policy](#)

Copyright©Ministry of Land, Infrastructure, Transport and Tourism





PRINT CLOSE

NOTAM Detail

DATE: 11/21/2019 08:35

KEYS: LOCATION: RJOA

PERIOD: [19/11/24 00:00] -[19/11/24 09:00]

SCOPE: A,E,W,AE,AW,EW

New :Issued within 24 hours :Urgent :Linked AIP-SUP

New

210826 RJAAYNYX
 (0364/19 NOTAMN
 Q)RJJJ/QRTCA/IV/BO/EW/000/030/3426N13241E013
 A)RJOA B)1911240755 C)1911241145
 E)ALL ACFT ARE REQUESTED TO AVOID FLYING IN FLW AREA AS FAR AS
 POSSIBLE IN ORDER TO PREVENT AN UNSAFE CONGESTION OF ACFT AND SECURE
 THE VIP

AREA : WI 1KM BOTH SIDE ALONG FLW ROAD
 1)PREFECTURAL ROAD 73 (FM HIROSHIMA AP TO KOCHI IC)
 2)SANYO EXPRESSWAY (FM KOCHI IC TO HIROSHIMA-HIGASHI IC)
 3)HIROSHIMA EXPRESSWAY NR1,2,3 (FM HIROSHIMA-HIGASHI IC
 TO YOSHIJIMA IC)
 4)YOSHIJIMA STREET (FM YOSHIJIMA IC TO PEACE MEMORIAL
 PARK)

EXCEPTION :

- (1)ACFT ON PATROL MISSION OPERATED BY POLICE DEPARTMENT
- (2)ACFT ON URGENT MISSION FOR POLICE,FIRE FIGHTING AND RESCUE
- (3)ACFT UNDER ATC INSTRUCTIONS OR APPROVALS IN CONSIDERATION OF WX
 COND, TFC SITUATIONS OR AP/AD FOR LDG AND TKOF
- (4)ACFT WITH PRIOR COORDINATION WITH POLICE

RMK : HIROSHIMA PREFECTURAL POLICE
 TEL:082-228-0110(EXTENSION 5761 OR 5762)
 F)SFC G)3000FT AMSL)

Contact us | Policy

Copyright©Ministry of Land, Infrastructure, Transport and Tourism



AIS JAPAN

Japan Aeronautical Information Service Center


[PRINT](#) [CLOSE](#)


NOTAM Detail

DATE: 11/21/2019 08:32

KEYS: LOCATION: RJFU

PERIOD: [19/11/23 09:00] -[19/11/26 09:00]

SCOPE: A,E,W,AE,AW,EW

New : Issued within 24 hours  : Urgent [to AIP-SUP](#) : Linked AIP-SUP

New

210826 RJAAANYX
 (0503/19 NOTAMN
 Q)RJJJ/QRTCA/IV/BO/EW/000/999/3250N12954E007
 A)RJFU B)1911232320 C)1911240800
 E)ALL ACFT ARE REQUESTED TO AVOID FLYING IN FLW AREA AS FAR AS
 POSSIBLE IN ORDER TO PREVENT AN UNSAFE CONGESTION OF ACFT AND SECURE
 THE VIP

- 1.PERIOD : 1911232320/1911240100 1911240630/1911240800
 AREA : NAGASAKI AP AND THE AREA EXTENDS 3KM OUTSIDE FM THE
 OUTER EDGE OF NAGASAKI AP (325501N1295449E)
- 2.PERIOD : 1911240015/1911240200
 AREA : WI A RADIUS OF 3KM FM PEACE PARK,THE CENTER OF AN
 EXPLOSION(324623N1295146E)
- 3.PERIOD : 1911240100/1911240240
 AREA : WI A RADIUS OF 3KM FM NISHISAKA PARK(324516N1295217E)
- 4.PERIOD : 1911240200/1911240440
 AREA : WI A RADIUS OF 3KM FM DAISHIKYOKAN(324637N1295202E)
- 5.PERIOD : 1911240400/1911240710
 AREA : WI A RADIUS OF 3KM FM NAGASAKI-KENEI YAKYUJO
 (324635N1295140E)

EXCEPTION :

- (1)ACFT ON PATROL MISSION OPERATED BY POLICE DEPARTMENT
- (2)ACFT ON URGENT MISSION FOR POLICE,FIRE FIGHTING AND RESCUE
- (3)ACFT UNDER ATC INSTRUCTIONS OR APPROVALS IN CONSIDERATION OF WX
 COND, TFC SITUATIONS OR AP/AD FOR LDG AND TKOF
- (4)ACFT WITH PRIOR COORDINATION WITH POLICE

RMK : NAGASAKI PREFECTURAL POLICE
 TEL:095-820-0110 (EXTENSION 6560 OR 6562)
 F)SFC G)UNL)

[Contact us](#) | [Policy](#)

Copyright©Ministry of Land, Infrastructure, Transport and Tourism


Ministry of Land, Infrastructure, Transport and Tourism



PRINT CLOSE

NOTAM Detail

DATE: 11/21/2019 08:33

KEYS: LOCATION: RJFU

PERIOD: [19/11/23 09:00] -[19/11/26 09:00]

SCOPE: A,E,W,AE,AW,EW

New : Issued within 24 hours : Urgent [to AIP-SUP](#) : Linked AIP-SUP

New

210827 RJAAANYX
 (0504/19 NOTAMN
 Q)RJJJ/QRTCA/IV/BO/EW/000/030/3252N12955E006
 A)RJFU B)1911232330 C)1911240800
 E)ALL ACFT ARE REQUESTED TO AVOID FLYING IN FLW AREA AS FAR AS
 POSSIBLE IN ORDER TO PREVENT AN UNSAFE CONGESTION OF ACFT AND SECURE
 THE VIP

PERIOD : 1911232330/1911240145 1911240540/1911240800
 AREA : WI 1KM BOTH SIDE ALONG FLW ROAD
 1)PREFECTURAL ROAD 38 (FM NAGASAKI AP TO OMURA IC)
 2)NAGASAKI EXPRESSWAY (FM OMURA IC TO NAGASAKI-TARAMI IC)
 3)NAGASAKI BYPASS (FM NAGASAKI-TARAMI IC TO KAWAHIRA IC)

EXCEPTION :
 (1)ACFT ON PATROL MISSION OPERATED BY POLICE DEPARTMENT
 (2)ACFT ON URGENT MISSION FOR POLICE, FIRE FIGHTING AND RESCUE
 (3)ACFT UNDER ATC INSTRUCTIONS OR APPROVALS IN CONSIDERATION OF WX
 COND, TFC SITUATIONS OR AP/AD FOR LDG AND TKOF
 (4)ACFT WITH PRIOR COORDINATION WITH POLICE

RMK : NAGASAKI PREFECTURAL POLICE
 TEL:095-820-0110 (EXTENSION 6560 OR 6562)
 F)SFC G)3000FT AMSL)

[Contact us](#) | [Policy](#)

Copyright©Ministry of Land, Infrastructure, Transport and Tourism

