


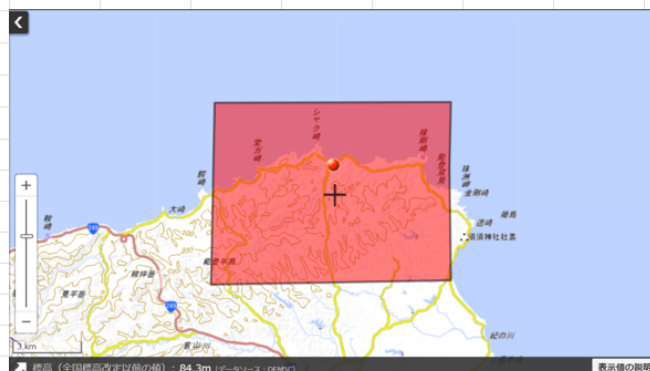
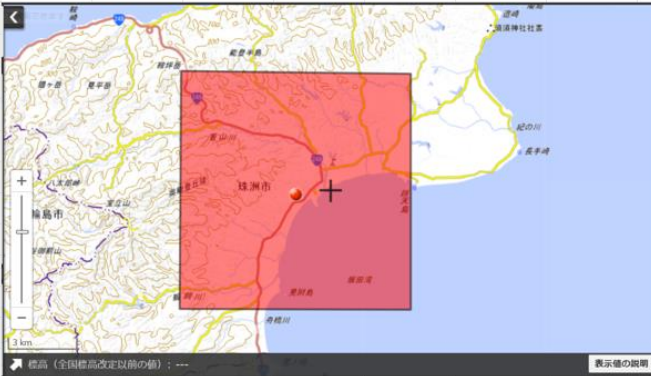


無人航空機飛行のご連絡

飛行予定期間	2026 年 2 月 6 日～2027 年 1 月 13 日		
飛行予定場所	石川県輪島市、七尾市、珠洲市上空		
経路図 (緯度・経度) 飛行範囲	【範囲 1】輪島市消防本部		
	1 東経136度51分36.44秒	北緯37度20分16.63秒	
	2 東経136度51分43.03秒	北緯37度24分29.72秒	
	3 東経136度53分25.41秒	北緯37度24分28.90秒	
	4 東経136度53分23.56秒	北緯37度23分06.58秒	
	5 東経136度54分15.26秒	北緯37度22分59.63秒	
	6 東経136度55分02.23秒	北緯37度23分04.87秒	
	7 東経136度55分09.34秒	北緯37度23分21.32秒	
	8 東経136度55分02.85秒	北緯37度23分40.95秒	
	9 東経136度57分12.42秒	北緯37度24分30.21秒	
	10 東経136度57分15.51秒	北緯37度20分12.38秒	
【範囲 2】輪島市中屋トンネル			
1 東経136度45分59秒	北緯37度23分01秒		
2 東経136度53分00秒	北緯37度23分02秒		
3 東経136度52分58秒	北緯37度17分35秒		
4 東経136度45分55秒	北緯37度17分32秒		
【範囲 3】七尾市和倉会館			
1 東経136度51分41秒	北緯37度02分09秒		
2 東経136度51分40秒	北緯37度07分55秒		
3 東経136度59分41秒	北緯37度07分54秒4		
4 東経136度59分38秒	北緯37度03分13秒		
5 東経136度57分05秒	北緯37度03分35秒		
6 東経136度57分14秒	北緯37度02分11秒		
【範囲 4】日置ハウス			
1 東経 137度20分26秒	北緯 37度28分53秒		
2 東経 137度13分27秒	北緯 37度28分47		
3 東経 137度13分33秒	北緯 37度32分59秒		
4 東経 137度20分26秒	北緯 37度33分0秒		

経路図 (緯度・経度)	【範囲 5】 珠洲消防署			
	1	東経 137度18分30秒		北緯 37度28分50秒
	2	東経 137度18分30秒		北緯 37度23分25秒
	3	東経 137度11分46秒		北緯 37度23分26秒
	4	東経 137度11分49秒		北緯 37度28分54秒
飛行目的・概要	河川や道路などの点検、施設・設備の監視			
無人航空機運航者 連絡先 (緊急連絡先)	KDDI スマートドローン株式会社 オペレーション事業部 080-6837-4755 drone-business@kddi.com			
飛行高度	対地 149m 以下			
機体諸元(形状、 大きさ、重量、色 等)	[形状] マルチコプター型 [大きさ] 全長 79cm [重量] 2.1 kg [色] 灰色			
同時に飛行させる 無人航空機 の最大機数	1 機			