

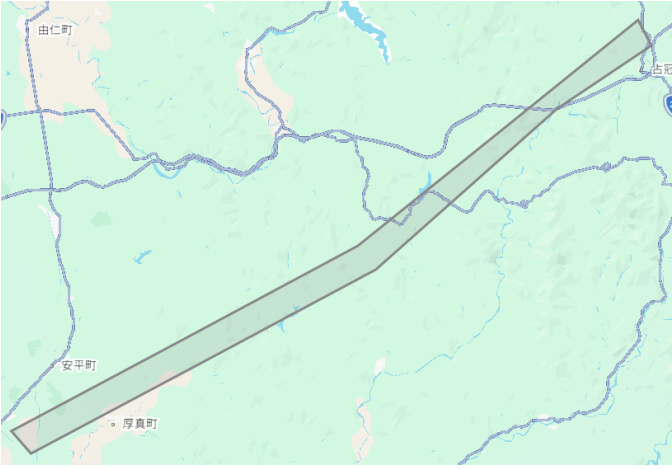
無人航空機飛行のご連絡

飛行予定期間	2026年7月1日～2026年9月30日 日の出から日没
飛行予定場所	北海道虻田郡豊浦町、北海道虻田郡洞爺湖町
経路図 (緯度・経度)	 <p>以下を結ぶ範囲の内 北緯 42°34'55", 東経 140°43'49" 北緯 42°35'01", 東経 140°44'04" 北緯 42°33'16", 東経 140°45'41" 北緯 42°33'08", 東経 140°45'28"</p>
飛行目的・概要	送電線の点検
無人航空機運航者連絡先 (緊急連絡先)	合同会社北海道 SKY-VIEW info@sky-view.jp 【操縦者】 福山 武治(フクヤマ タケハル) 090-9528-0230 伊藤 公智(イトウ マサトシ) 090-3398-7200 佐々木 恵菜(ササキ メグナ) 070-1455-2713 近藤 倫啓(コンドウ トモヒロ) 090-8268-5212 中川 大貴(ナカガワ ヒロキ) 080-4406-0167 内田 紘輔(ウチダ コウスケ) 090-5953-6186 中山 絵美(ナカヤマ エミ) 090-8248-5230 島地 司(シマチ ツカサ) 090-8901-4996
飛行高度	150m 未満
機体諸元(形状、大きさ、重量、色等)	[形状] マルチコプター型 [大きさ] 980×760×480 mm (長さ×幅×高さ) [重量] 15.8 kg [色] グレー
同時に飛行させる無人航空機の最大機数	1機


無人航空機飛行のご連絡

飛行予定期間	2026年7月1日～2026年9月30日 日の出から日没																
飛行予定場所	北海道虻田郡豊浦町																
経路図 (緯度・経度)	 <p>以下を結ぶ範囲の内</p> <p>北緯 42°36'29", 東経 140°37'40" 北緯 42°36'14", 東経 140°37'48" 北緯 42°36'42", 東経 140°41'11" 北緯 42°35'41", 東経 140°43'04" 北緯 42°34'46", 東経 140°43'57" 北緯 42°34'56", 東経 140°44'09" 北緯 42°35'50", 東経 140°43'21" 北緯 42°37'01", 東経 140°41'14"</p>																
飛行目的・概要	送電線の点検																
無人航空機運航者連絡先 (緊急連絡先)	<p>合同会社北海道 SKY-VIEW info@sky-view.jp</p> <p>【操縦者】</p> <table border="0"> <tr> <td>福山 武治(フクヤマ タケハル)</td> <td>090-9528-0230</td> </tr> <tr> <td>伊藤 公智(イトウ マサトシ)</td> <td>090-3398-7200</td> </tr> <tr> <td>佐々木 恵菜(ササキ メグナ)</td> <td>070-1455-2713</td> </tr> <tr> <td>近藤 倫啓(コンドウ トモヒロ)</td> <td>090-8268-5212</td> </tr> <tr> <td>中川 大貴(ナカガワ ヒロキ)</td> <td>080-4406-0167</td> </tr> <tr> <td>内田 紘輔(ウチダ コウスケ)</td> <td>090-5953-6186</td> </tr> <tr> <td>中山 絵美(ナカヤマ エミ)</td> <td>090-8248-5230</td> </tr> <tr> <td>島地 司(シマチ ツカサ)</td> <td>090-8901-4996</td> </tr> </table>	福山 武治(フクヤマ タケハル)	090-9528-0230	伊藤 公智(イトウ マサトシ)	090-3398-7200	佐々木 恵菜(ササキ メグナ)	070-1455-2713	近藤 倫啓(コンドウ トモヒロ)	090-8268-5212	中川 大貴(ナカガワ ヒロキ)	080-4406-0167	内田 紘輔(ウチダ コウスケ)	090-5953-6186	中山 絵美(ナカヤマ エミ)	090-8248-5230	島地 司(シマチ ツカサ)	090-8901-4996
福山 武治(フクヤマ タケハル)	090-9528-0230																
伊藤 公智(イトウ マサトシ)	090-3398-7200																
佐々木 恵菜(ササキ メグナ)	070-1455-2713																
近藤 倫啓(コンドウ トモヒロ)	090-8268-5212																
中川 大貴(ナカガワ ヒロキ)	080-4406-0167																
内田 紘輔(ウチダ コウスケ)	090-5953-6186																
中山 絵美(ナカヤマ エミ)	090-8248-5230																
島地 司(シマチ ツカサ)	090-8901-4996																
飛行高度	150m 未満																
機体諸元(形状、大きさ、重量、色等)	<p>[形状] マルチコプター型</p> <p>[大きさ] 980×760×480 mm (長さ×幅×高さ)</p> <p>[重量] 15.8 kg</p> <p>[色] グレー</p>																
同時に飛行させる無人航空機の最大機数	1機																

無人航空機飛行のご連絡

飛行予定期間	2026年7月1日～2026年9月30日 日の出から日没
飛行予定場所	北海道勇払郡安平町、北海道勇払郡厚真町、北海道勇払郡むかわ町、北海道勇払郡占冠村
経路図 (緯度・経度)	 <p>以下を結ぶ範囲の内 北緯 42°51'10", 東経 142°07'01" 北緯 42°43'05", 東経 141°46'30" 北緯 42°42'06", 東経 141°47'40" 北緯 42°50'09", 東経 142°08'06" 北緯 42°57'07", 東経 142°18'51" 北緯 42°59'52", 東経 142°24'30" 北緯 43°00'59", 東経 142°23'43"</p>
飛行目的・概要	送電線の点検
無人航空機運航者連絡先 (緊急連絡先)	合同会社北海道 SKY-VIEW info@sky-view.jp 【操縦者】 福山 武治(フクヤマ タケハル) 090-9528-0230 伊藤 公智(イトウ マサトシ) 090-3398-7200 佐々木 恵菜(ササキ メグナ) 070-1455-2713 近藤 倫啓(コンドウ トモヒロ) 090-8268-5212 中川 大貴(ナカガワ ヒロキ) 080-4406-0167 内田 紘輔(ウチダ コウスケ) 090-5953-6186 中山 絵美(ナカヤマ エミ) 090-8248-5230 島地 司(シマチ ツカサ) 090-8901-4996
飛行高度	150m 未満
機体諸元(形状、大きさ、重量、色等)	[形状] マルチコプター型 [大きさ] 980×760×480 mm (長さ×幅×高さ) [重量] 15.8 kg [色] グレー
同時に飛行させる無人航空機の最大機数	1機

無人航空機飛行のご連絡

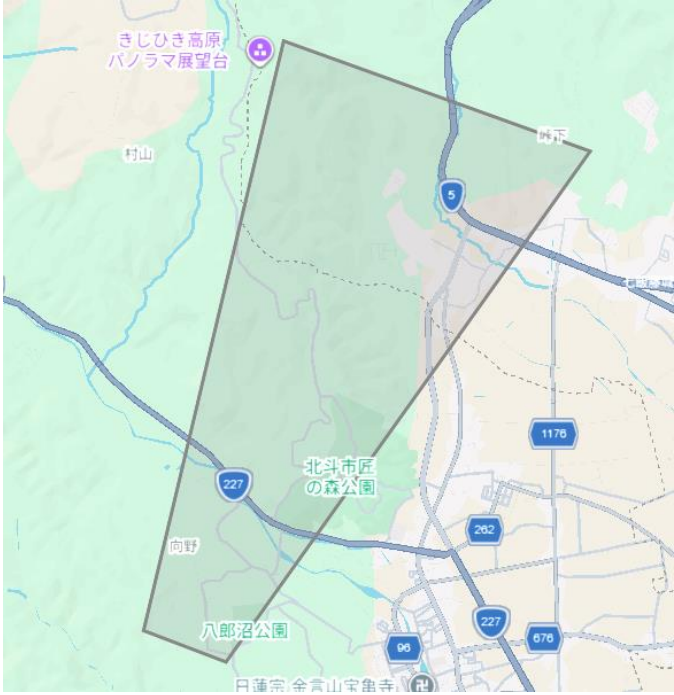
飛行予定期間	2026年7月1日～2026年9月30日 日の出から日没
飛行予定場所	北海道瀬棚郡今金町、北海道山越郡長万部町
経路図 (緯度・経度)	 <p>以下を結ぶ範囲の内 北緯 42°28'22", 東経 140°11'38" 北緯 42°28'09", 東経 140°11'40" 北緯 42°28'11", 東経 140°14'53" 北緯 42°26'20", 東経 140°17'56" 北緯 42°26'44", 東経 140°18'14" 北緯 42°28'34", 東経 140°15'07"</p>
飛行目的・概要	送電線の点検
無人航空機運航者連絡先 (緊急連絡先)	合同会社北海道 SKY-VIEW info@sky-view.jp 【操縦者】 福山 武治(フクヤマ タケハル) 090-9528-0230 伊藤 公智(イトウ マサトシ) 090-3398-7200 佐々木 恵菜(ササキ メグナ) 070-1455-2713 近藤 倫啓(コンドウ トモヒロ) 090-8268-5212 中川 大貴(ナカガワ ヒロキ) 080-4406-0167 内田 紘輔(ウチダ コウスケ) 090-5953-6186 中山 絵美(ナカヤマ エミ) 090-8248-5230 島地 司(シマチ ツカサ) 090-8901-4996
飛行高度	150m 未満
機体諸元(形状、大きさ、重量、色等)	[形状] マルチコプター型 [大きさ] 980×760×480 mm (長さ×幅×高さ) [重量] 15.8 kg [色] グレー
同時に飛行させる無人航空機の最大機数	1機

無人航空機飛行のご連絡

飛行予定期間	2026年7月1日～2026年9月30日 日の出から日没
飛行予定場所	北海道函館市
経路図 (緯度・経度)	 <p>以下を結ぶ範囲の内(海上を除く) 北緯 41°43'34", 東経 141°00'18" 北緯 41°47'24", 東経 141°02'58" 北緯 41°48'23", 東経 141°06'07" 北緯 41°47'55", 東経 141°06'20" 北緯 41°47'05", 東経 141°03'52" 北緯 41°45'07", 東経 141°03'14" 北緯 41°42'54", 東経 141°01'12"</p>
飛行目的・概要	送電線の点検
無人航空機運航者連絡先 (緊急連絡先)	合同会社北海道 SKY-VIEW info@sky-view.jp 【操縦者】 福山 武治(フクヤマ タケハル) 090-9528-0230 伊藤 公智(イトウ マサトシ) 090-3398-7200 佐々木 恵葉(ササキ メグナ) 070-1455-2713 近藤 倫啓(コンドウ トモヒロ) 090-8268-5212 中川 大貴(ナカガワ ヒロキ) 080-4406-0167 内田 紘輔(ウチダ コウスケ) 090-5953-6186 中山 絵美(ナカヤマ エミ) 090-8248-5230 島地 司(シマチ ツカサ) 090-8901-4996
飛行高度	150m 未満
機体諸元(形状、大きさ、重量、色等)	[形状] マルチコプター型 [大きさ] 980×760×480 mm (長さ×幅×高さ) [重量] 15.8 kg

	[色] グレー
同時に飛行させる無人航空機の最大機数	1 機

無人航空機飛行のご連絡

飛行予定期間	2026年7月1日～2026年9月30日 日の出から日没																
飛行予定場所	北海道亀田郡七飯町、北海道北斗市																
経路図 (緯度・経度)	 <p>以下を結ぶ範囲の内 北緯 41°53'21", 東経 140°36'04" 北緯 41°56'48", 東経 140°37'10" 北緯 41°56'10", 東経 140°39'35" 北緯 41°53'10", 東経 140°36'43"</p>																
飛行目的・概要	送電線の点検																
無人航空機運航者連絡先 (緊急連絡先)	<p>合同会社北海道 SKY-VIEW info@sky-view.jp</p> <p>【操縦者】</p> <table border="0"> <tr> <td>福山 武治(フクヤマ タケハル)</td> <td>090-9528-0230</td> </tr> <tr> <td>伊藤 公智(イトウ マサトシ)</td> <td>090-3398-7200</td> </tr> <tr> <td>佐々木 恵菜(ササキ メグナ)</td> <td>070-1455-2713</td> </tr> <tr> <td>近藤 倫啓(コンドウ トモヒロ)</td> <td>090-8268-5212</td> </tr> <tr> <td>中川 大貴(ナカガワ ヒロキ)</td> <td>080-4406-0167</td> </tr> <tr> <td>内田 紘輔(ウチダ コウスケ)</td> <td>090-5953-6186</td> </tr> <tr> <td>中山 絵美(ナカヤマ エミ)</td> <td>090-8248-5230</td> </tr> <tr> <td>島地 司(シマチ ツカサ)</td> <td>090-8901-4996</td> </tr> </table>	福山 武治(フクヤマ タケハル)	090-9528-0230	伊藤 公智(イトウ マサトシ)	090-3398-7200	佐々木 恵菜(ササキ メグナ)	070-1455-2713	近藤 倫啓(コンドウ トモヒロ)	090-8268-5212	中川 大貴(ナカガワ ヒロキ)	080-4406-0167	内田 紘輔(ウチダ コウスケ)	090-5953-6186	中山 絵美(ナカヤマ エミ)	090-8248-5230	島地 司(シマチ ツカサ)	090-8901-4996
福山 武治(フクヤマ タケハル)	090-9528-0230																
伊藤 公智(イトウ マサトシ)	090-3398-7200																
佐々木 恵菜(ササキ メグナ)	070-1455-2713																
近藤 倫啓(コンドウ トモヒロ)	090-8268-5212																
中川 大貴(ナカガワ ヒロキ)	080-4406-0167																
内田 紘輔(ウチダ コウスケ)	090-5953-6186																
中山 絵美(ナカヤマ エミ)	090-8248-5230																
島地 司(シマチ ツカサ)	090-8901-4996																
飛行高度	150m 未満																
機体諸元(形状、大きさ、重量、色等)	<p>[形状] マルチコプター型 [大きさ] 980×760×480 mm (長さ×幅×高さ) [重量] 15.8 kg [色] グレー</p>																
同時に飛行させる無人航空機	1機																

無人航空機飛行のご連絡

飛行予定期間	2026年7月1日～2026年9月30日 日の出から日没
飛行予定場所	北海道北斗市
経路図 (緯度・経度)	 <p>以下を結ぶ範囲の内 北緯 41°51'11", 東経 140°35'47" 北緯 41°53'24", 東経 140°35'53" 北緯 41°53'18", 東経 140°36'51" 北緯 41°51'10", 東経 140°36'23" 北緯 41°49'04", 東経 140°37'03" 北緯 41°48'57", 東経 140°36'23"</p>
飛行目的・概要	送電線の点検
無人航空機運航者連絡先 (緊急連絡先)	合同会社北海道 SKY-VIEW info@sky-view.jp 【操縦者】 福山 武治(フクヤマ タケハル) 090-9528-0230 伊藤 公智(イトウ マサトシ) 090-3398-7200 佐々木 恵菜(ササキ メグナ) 070-1455-2713 近藤 倫啓(コンドウ トモヒロ) 090-8268-5212 中川 大貴(ナカガワ ヒロキ) 080-4406-0167 内田 紘輔(ウチダ コウスケ) 090-5953-6186 中山 絵美(ナカヤマ エミ) 090-8248-5230 島地 司(シマチ ツカサ) 090-8901-4996
飛行高度	150m 未満
機体諸元(形状、大きさ、重量、)	[形状] マルチコプター型

色 等)	[大きさ] 980×760×480 mm (長さ×幅×高さ) [重量] 15.8 kg [色] グレー
同時に飛行させる無人航空機 の最大機数	1 機